





**ผลการสำรวจข้อมูล
แหล่งท่องเที่ยว
ในพื้นที่ตำบลสินปุน**

องค์การบริหารส่วนตำบลสินปุน
อำเภอพระแสง จังหวัดสุราษฎร์ธานี


ผลการสำรวจข้อมูล
แหล่งท่องเที่ยว
ในพื้นที่ตำบลสินปุน





แหล่งท่องเที่ยว

ลำดับ ที่	ชื่อแหล่ง ท่องเที่ยว	สถานที่ตั้ง	เนื้อที่	หมายเหตุ
๑	หารอ่างทอง	หมู่ที่ ๑ (บ้านโคก มะม่วง)	๔๐ ไร่	 



แหล่งท่องเที่ยว

ลำดับ ที่	ชื่อแหล่ง ท่องเที่ยว	สถานที่ตั้ง	เนื้อที่	หมายเหตุ
๒	หารบางดิ่ง	หมู่ที่ ๔ (บ้านควน มหาชัย)	๖๐ ไร่	 

แหล่งท่องเที่ยว

ลำดับ ที่	ชื่อแหล่ง ท่องเที่ยว	สถานที่ตั้ง	เนื้อที่	หมายเหตุ
๓	สระบ้านป่า ห้อง	หมู่ที่ ๗ (บ้าน คลองน้ำเย็น)	๖ ไร่	 



แหล่งท่องเที่ยว

ลำดับ ที่	ชื่อแหล่ง ท่องเที่ยว	สถานที่ตั้ง	เนื้อที่	หมายเหตุ
๔	น้ำตกโตน	หมู่ที่ ๙ (บ้าน เพชรเขาค่าย)	๖ ไร่	 



แหล่งท่องเที่ยว

ลำดับ ที่	ชื่อแหล่ง ท่องเที่ยว	สถานที่ตั้ง	เนื้อที่	หมายเหตุ
๕	พื้นที่ต้นน้ำ ห้วยแม่ชี	หมู่ที่ ๗	๑๖ ไร่ ๓ งาน ๑ ตร.วา	 

แหล่งท่องเที่ยว

ลำดับ ที่	ชื่อแหล่ง ท่องเที่ยว	สถานที่ตั้ง	เนื้อที่	หมายเหตุ
๖	ศูนย์ส่งเสริม เศรษฐกิจ พอเพียง บ้านนาย บุญนำ พนารักษ์	หมู่ที่ ๖	๖ ไร่	 

แหล่งท่องเที่ยว

ลำดับ ที่	ชื่อแหล่ง ท่องเที่ยว	สถานที่ตั้ง	เนื้อที่	หมายเหตุ
๗	ศูนย์ส่งเสริม เศรษฐกิจ พอเพียง บ้านนาย บรรจบ หารไชย	หมู่ที่ ๘	๑๕ ไร่	 

แหล่งท่องเที่ยว

ลำดับ ที่	ชื่อแหล่ง ท่องเที่ยว	สถานที่ตั้ง	เนื้อที่	หมายเหตุ
๘	ฝายตาเสี้ยน	หมู่ที่ ๗	๘ ไร่	