

4114 10
28 10 60
15 10

ทำที่ 8 หมู่ที่ 8 ต.สินปุน อ.พระแสง
จ.สุราษฎร์ธานี (84210)

วันที่ 28 สิงหาคม พ.ศ. 2560

เรียน ท่านนายกองค์การบริหารส่วนตำบลสินปุน อำเภอพระแสง จังหวัดสุราษฎร์ธานี
เรื่อง ขออนุญาตใช้ที่ดินสาธารณะประโยชน์เพื่อทำทางออกถนนสาธารณะ

เนื่องด้วยข้าพเจ้า นายเจิม แก้วเกื้อ อยู่บ้านเลขที่ 8 หมู่ที่ 8 ต.สินปุน
อ.พระแสง จ.สุราษฎร์ธานี เป็นเจ้าของกรรมสิทธิโฉนดที่ดินเลขที่ ๑๓๐๓ ต.สินปุน
อ.พระแสง จ.สุราษฎร์ธานี ซึ่งที่ดินแปลงดังกล่าวข้างต้นเป็นที่ดินตาบอดไม่มีทางออกถนน
สาธารณะ ข้าพเจ้าจึงได้ทำทางเพื่อออกถนนสาธารณะสายบ้านปลายคลอง เพื่อบรรทุกเอา
พืชผลการเกษตรไปจำหน่าย แต่ปรากฏว่าต้องผ่านที่ดินสาธารณะซึ่งในความดูแลขององค์การ
บริหารส่วนตำบลของท่าน ข้าพเจ้าจึงขออนุญาตท่านทำทางในที่ดินสาธารณะดังกล่าวโดยมี
ความกว้าง 4 เมตร ยาว 5 เมตร รายละเอียดปรากฏตามแผนที่สังเขปซึ่งแนบมาท้ายหนังสือ
ฉบับนี้ เพื่อข้าพเจ้าจะได้นำผลผลิตทางการเกษตรออกไปจำหน่ายได้และเป็นการบรรเทา
ความเดือดร้อนที่ได้ประสพอยู่ในขณะนี้ หากท่านมีความเห็นประการใดขอให้ท่านแจ้งเป็น
หนังสือให้ข้าพเจ้าทราบด้วย

เขียน ผดก
- ก่อไฟดพก
- นายเจิม แก้วเกื้อ แดง ๖๐๐ หลูกาก
ใช้ที่ดิน ต.สินปุน อ.พระแสง จ.สุราษฎร์ธานี
ผล ก กชน กตวงก

จึงเรียนมาเพื่อทราบ
ขอแสดงความนับถือ


28 ต.ค. 60

นายเจิม แก้วเกื้อ

นายเอกสิทธิ์ ...

(นายทศพร ...)
ปลัดองค์การบริหารส่วนตำบล

นาย ...
...



คำสั่ง

คำสั่งองค์การบริหารส่วนตำบลสินปุน

ที่ ๖๓๒ / ๒๕๖๐

เรื่อง คำสั่งแต่งตั้งคณะกรรมการตรวจสอบข้อเท็จจริงกรณีขออนุญาตใช้ที่ดินสาธารณประโยชน์เพื่อ
ทำทางออกสู่ถนนสาธารณะ

ด้วย องค์การบริหารส่วนตำบลสินปุน ได้รับเรื่องร้องทุกข์ จากนายเจิม แก้วแก้ว นางดอกฟ้า เรืองศรี นายสมใจ เรืองศรี และนายกษิตศ แก้วแก้ว มีกรรมสิทธิ์ที่ดินอยู่ในพื้นที่ ม.๖ ต.สินปุน อ.พระแสง จ.สุราษฎร์ธานี ที่ดินดังกล่าวไม่มีทางออกถึงทางสาธารณะ จึงขออนุญาตทำทางในที่ดินสาธารณะซึ่งอยู่ในความดูแลของ องค์การบริหารส่วนตำบลสินปุน โดยมีความกว้าง ๔ เมตร ยาว ๑๐ เมตร เพื่อนำผลผลิตทางการเกษตร ออกจำหน่ายและเป็นการบรรเทาความเดือดร้อน

ในการนี้ องค์การบริหารส่วนตำบลสินปุน จึงแต่งตั้งคณะกรรมการตรวจสอบข้อเท็จจริงกรณีขออนุญาตใช้ที่ดินสาธารณประโยชน์เพื่อทำทางออกสู่ถนนสาธารณะ ดังนี้

๑.นายเอกสิทธิ์ หงษ์ทอง	ตำแหน่งหัวหน้าสำนักปลัด	ประธานกรรมการ
๒.นายสุวัฒน์ พัฒศรีเรือง	ตำแหน่งนักทรัพยากรบุคคล	กรรมการ
๓.นายนรินทร์ นิยมแก้ว	ตำแหน่งนิติกร	กรรมการและเลขานุการ

ให้คณะกรรมการที่ได้รับการแต่งตั้งตรวจสอบข้อเท็จจริง และรายงานผลให้ผู้แต่งตั้งทราบโดยเร็ว

ทั้งนี้ ตั้งแต่วันที่ ๓๐ เดือนสิงหาคม พ.ศ.๒๕๖๐ เป็นต้นไป

สั่ง ณ วันที่ ๓๐ เดือน สิงหาคม พ.ศ. ๒๕๖๐

(นายภาคภูมิ ตินพันธ์)

นายกองค์การบริหารส่วนตำบลสินปุน

พิมพ์ ๗.๓๒
ตรวจ
ทำ

สำเนาคู่ฉบับ

ที่ สฎ ๗๓๕๐๑ / ว ๕๑๘

องค์การบริหารส่วนตำบลสินปุน
๑๗ หมู่ที่ ๒ ตำบลสินปุน
อำเภอพระแสง จังหวัดสุราษฎร์ธานี

๓๐ สิงหาคม ๒๕๖๐

เรื่อง ขอเชิญเข้าร่วมตรวจสอบข้อเท็จจริงกรณีขออนุญาตใช้ที่ดินสาธารณประโยชน์เพื่อทำทางออกสู่ถนน
สาธารณะ

เรียน ผู้ใหญ่บ้าน หมู่ที่ ๖ , สมาชิกสภาองค์การบริหารส่วนตำบลสินปุน หมู่ที่ ๖

สิ่งที่ส่งมาด้วย ๑.สำเนาหนังสือร้องทุกข์ จำนวน ๑ ชุด
๒.สำเนาคำสั่ง อบต.สินปุน ที่ ๖๓๒/๒๕๖๐ ลงวันที่ ๓๐ สิงหาคม ๒๕๖๐ จำนวน ๑ ฉบับ

ตามที่ องค์การบริหารส่วนตำบลสินปุน ได้รับเรื่องร้องทุกข์จากนายเจิม แก้วแก้ว นางดอก
ฟ้า เรืองศรี นายสมใจ เรืองศรี และนายกษิตศ แก้วแก้ว มีกรรมสิทธิ์ที่ดินอยู่ในพื้นที่ ม.๖ ต.สินปุน อ.พระแสง
จ.สุราษฎร์ธานี ที่ดินดังกล่าวไม่มีทางออกถึงทางสาธารณะ จึงขออนุญาตทำทางในที่ดินสาธารณะซึ่งอยู่ใน
ความดูแลขององค์การบริหารส่วนตำบลสินปุน โดยมีความกว้าง ๔ เมตร ยาว ๑๐ เมตร เพื่อนำผลผลิตทางการ
เกษตรออกจำหน่ายและเป็นการบรรเทาความเดือดร้อน และองค์การบริหารส่วนตำบลสินปุน ได้มีคำสั่งที่
๖๓๒/๒๕๖๐ ลงวันที่ ๓๐ สิงหาคม ๒๕๖๐ แต่งตั้งคณะกรรมการตรวจสอบข้อเท็จจริง รายละเอียดปรากฏ
ตามสิ่งที่ส่งมาด้วย นั้น

ในการนี้ องค์การบริหารส่วนตำบลสินปุน จึงขอเชิญท่านเข้าร่วมตรวจสอบข้อเท็จจริงเพื่อจะ
ได้ทราบสาเหตุและร่วมกันหาแนวทางในการแก้ไขปัญหาเกี่ยวกับข้อเท็จจริงดังกล่าวข้างต้น ในวันศุกร์ ที่ ๑
กุมภาพันธ์ ๒๕๖๐ เวลา ๑๐.๐๐ น. ณ ศาลาประชุมหมู่บ้าน หมู่ที่ ๖ ตำบลสินปุน อำเภอพระแสง จังหวัด
สุราษฎร์ธานี

จึงเรียนมาเพื่อทราบและเข้าร่วมตรวจสอบข้อเท็จจริงตามวัน เวลา และสถานที่ดังกล่าว

ขอแสดงความนับถือ



(นายภาคภูมิ ดิณพันธ์)

นายกองค์การบริหารส่วนตำบลสินปุน

สำนักปลัด

โทร. ๐-๗๗๓๒๖๑๐๑-๑๐๒

โทรสาร. ๐-๗๗๓๒๖๑๐๓

พิมพ์.....
ตรวจ.....
ทำ.....

“ชื่อสัตย์ สุจริต มุ่งผลสัมฤทธิ์ของงาน ยึดมั่นมาตรฐาน บริการด้วยใจเป็นธรรม”

สำนักงาน

ที่ สฎ ๗๓๕๐๑/ว ๕๑ ก

องค์การบริหารส่วนตำบลสินปุน
๑๗ หมู่ที่ ๒ ตำบลสินปุน
อำเภอพระแสง จังหวัดสุราษฎร์ธานี

๓๐ สิงหาคม ๒๕๖๐

เรื่อง ขอเชิญเข้าร่วมตรวจสอบข้อเท็จจริงกรณีขออนุญาตใช้ที่ดินสาธารณประโยชน์เพื่อทำทางออกสู่ถนน
สาธารณะ

เรียน นายเจิม แก้วเกื้อ , นางดอกฟ้า เรืองศรี , นางสมใจ เรืองศรี , นายกษิตศ แก้วเกื้อ

สิ่งที่ส่งมาด้วย สำเนาคำสั่ง อบต.สินปุน ที่ ๖๓๒/๒๕๖๐ ลงวันที่ ๓๐ สิงหาคม ๒๕๖๐ จำนวน ๑ ฉบับ

ตามที่ องค์การบริหารส่วนตำบลสินปุน ได้รับเรื่องร้องทุกข์จากท่าน ซึ่งมีกรรมสิทธิ์ที่ดินอยู่ใน
พื้นที่ ม.๖ ต.สินปุน อ.พระแสง จ.สุราษฎร์ธานี ที่ดินดังกล่าวไม่มีทางออกถึงทางสาธารณะ จึงขออนุญาต
ทำทางในที่ดินสาธารณะซึ่งอยู่ในความดูแลขององค์การบริหารส่วนตำบลสินปุน โดยมีความกว้าง ๔ เมตร ยาว
๑๐ เมตร เพื่อนำผลผลิตทางการเกษตรออกจำหน่ายและเป็นการบรรเทาความเดือดร้อน และองค์การบริหาร
ส่วนตำบลสินปุน ได้มีคำสั่งที่ ๖๓๒/๒๕๖๐ ลงวันที่ ๓๐ สิงหาคม ๒๕๖๐ แต่งตั้งคณะกรรมการตรวจสอบ
ข้อเท็จจริง รายละเอียดปรากฏตามสิ่งที่ส่งมาด้วย นั้น

ในการนี้ องค์การบริหารส่วนตำบลสินปุน จึงขอเชิญท่านในฐานะผู้ร้อง เข้าร่วมตรวจสอบ
ข้อเท็จจริงเพื่อจะได้ทราบสาเหตุและร่วมกันหาแนวทางในการแก้ไขปัญหาเกี่ยวกับข้อเท็จจริงดังกล่าวข้างต้น
ในวันศุกร์ ที่ ๑ กันยายน ๒๕๖๐ เวลา ๑๐.๐๐ น. ณ ศาลาประชุมหมู่บ้าน หมู่ที่ ๖ ตำบลสินปุน อำเภอ
พระแสง จังหวัดสุราษฎร์ธานี

จึงเรียนมาเพื่อทราบและเข้าร่วมตรวจสอบข้อเท็จจริงตามวัน เวลา และสถานที่ดังกล่าว

ขอแสดงความนับถือ

(นายภาคภูมิ ตินพันธ์)

นายกองค์การบริหารส่วนตำบลสินปุน

สำนักปลัด

โทร. ๐-๗๗๓๒๖๑๐๑-๑๐๒

โทรสาร. ๐-๗๗๓๒๖๑๐๓

พิมพ์.....
ตรวจ.....
ทำ.....

“ชื่อสัตย์ สุจริต มุ่งผลสัมฤทธิ์ของงาน ยึดมั่นมาตรฐาน บริการด้วยใจเป็นธรรม”



บันทึกข้อความ

ส่วนราชการ สำนักปลัด องค์การบริหารส่วนตำบลสินปุน

ที่ สฎ ๗๓๕๐๑/

วันที่ ๖ เดือน กันยายน พ.ศ. ๒๕๖๐

เรื่อง ขอรายงานผลการตรวจสอบข้อเท็จจริงกรณีขออนุญาตใช้ที่ดินสาธารณประโยชน์เพื่อทำทางออกสู่ถนน
สาธารณะ พื้นที่หมู่ที่ ๖ ต.สินปุน

เรียน นายองค์การบริหารส่วนตำบลสินปุน

๑. เรื่องเดิม

ตามคำสั่ง องค์การบริหารส่วนตำบลสินปุน ที่ ๖๓๒/๒๕๖๐ เรื่องแต่งตั้งคณะกรรมการตรวจสอบข้อเท็จจริงกรณีขออนุญาตใช้ที่ดินสาธารณประโยชน์เพื่อทำทางออกสู่ถนนสาธารณะ ลงวันที่ ๓๐ สิงหาคม ๒๕๖๐ เพื่อให้คณะกรรมการที่ได้รับการแต่งตั้งตรวจสอบข้อเท็จจริง และรายงานผลให้ผู้แต่งตั้ง ทราบโดยเร็ว

๒. ข้อเท็จจริง

๒.๑ คณะกรรมการได้รับทราบคำสั่งแต่งตั้งคณะกรรมการตรวจสอบข้อเท็จจริงดังกล่าว ได้ส่งหนังสือเชิญผู้ใหญ่บ้านหมู่ที่ ๖ สมาชิกสภาองค์การบริหารส่วนตำบล หมู่ที่ ๖ และผู้ร้องเข้าร่วมตรวจสอบข้อเท็จจริง เพื่อที่จะได้ทราบสาเหตุและร่วมกันหาแนวทางในการแก้ไขปัญหาเกี่ยวกับข้อเท็จจริงดังกล่าวต่อไป ในวันศุกร์ที่ ๑ กันยายน ๒๕๖๐ เวลา ๑๐.๐๐ น. ณ ศาลาประชุมหมู่บ้านหมู่ที่ ๖ ตำบลสินปุน อำเภอพระแสง จังหวัดสุราษฎร์ธานี

๒.๒ จากการเข้าร่วมตรวจสอบโดยลงพื้นที่ร่วมกับผู้นำท้องที่ ผู้นำท้องถิ่น และผู้ร้อง ปรากฏข้อเท็จจริงว่า นางดอกฟ้า เรืองศรี นายเจิม แก้วเกื้อ และนายชิตติศ แก้วเกื้อ (ผู้ร้อง) มีกรรมสิทธิ์ที่ดินอยู่ในพื้นที่ ม.๖ ต.สินปุน อ.พระแสง จ.สุราษฎร์ธานี พื้นที่ติดลำคลองหินปูน ที่ดินดังกล่าวไม่มีทางออกถึงทางสาธารณะ ผู้ร้องได้ร่วมกันซื้อที่ดินในแปลงของชาวบ้านเพื่อใช้เป็นทางสัญจร นำผลผลิตทางการเกษตรออกจำหน่ายแต่ยังไม่สามารถเข้าออกจนถึงแปลงแปลงของผู้ร้องได้ เนื่องจากต้องผ่านที่ดินสาธารณประโยชน์ซึ่งอยู่ในความดูแลขององค์การบริหารส่วนตำบลสินปุน ผู้ร้องต้องการขออนุญาตทำทางในที่ดินสาธารณะ โดยมีความกว้าง ๔ เมตร ยาว ๑๐ เมตร เพื่อนำผลผลิตทางการเกษตรออกจำหน่ายและเป็นการบรรเทาความเดือดร้อน

๓. ข้อกฎหมาย

๓.๑ พระราชบัญญัติการเดินเรือในน่านน้ำไทยพุทธศักราช ๒๔๕๖

“มาตรา ๑๑๗ จะกำหนดว่ากรมเจ้าท่ามีอำนาจหน้าที่ในการดูแลรักษาแหล่งน้ำสาธารณะได้แก่ แม่น้ำ ลำคลอง บึง อ่างเก็บน้ำ ทะเลสาบ ทะเลภายในน่านน้ำไทยหรือบนชายหาดของทะเล

๓.๒ ระเบียบกระทรวงมหาดไทย ว่าด้วยการดูแลรักษาและคุ้มครองป้องกันที่ดินอันเป็นสาธารณสมบัติของแผ่นดินสำหรับพลเมืองใช้ร่วมกัน พ.ศ. ๒๕๕๓

“ข้อ ๕ ที่ดินอันเป็นสาธารณสมบัติของแผ่นดินสำหรับพลเมืองใช้ร่วมกันที่อยู่ในบังคับของระเบียบนี้ หมายถึง ที่ดินสำหรับประชาชนใช้ประโยชน์ร่วมกัน ไม่ว่าจะเป็นโดยสภาพธรรมชาติ โดยการใช้ร่วมกันของประชาชน โดยทางนิติกรรม หรือโดยผลของกฎหมาย เช่น ที่ชายตลิ่ง ที่ป่าช้า ทางบก ทางน้ำ สวนสาธารณะที่เลี้ยงสัตว์ และที่สาธารณะประจำตำบลหรือหมู่บ้าน


“ข้อ ๗ นายอำเภอและองค์การปกครองส่วนท้องถิ่นไม่มีอำนาจใช้ หรือยินยอมให้บุคคลอื่นใช้ที่ดินอันเป็นสาธารณสมบัติของแผ่นดินสำหรับพลเมืองใช้ร่วมกัน เว้นแต่จะได้ ได้รับความเห็นชอบ จากผู้ว่าราชการจังหวัดและปฏิบัติตามประมวลกฎหมายที่ดิน กฎหมายอื่นที่เกี่ยวข้อง และระเบียบ ที่กระทรวงมหาดไทยกำหนด”


/-๒- ๕. ข้อเสนอ


๔. ข้อเสนอเพื่อพิจารณา

คณะกรรมการตรวจสอบข้อเท็จจริง พิจารณาแล้วเห็นควรทำหนังสือแจ้งสำนักงานเจ้าท่าภูมิภาคสาขาสุราษฎร์ธานี ซึ่งเป็นหน่วยงานที่มีหน้าที่ดูแลรับผิดชอบ และทราบข้อมูลแนวเขตคลองหินปูน หมู่ที่ ๖ ตำบล สิ้นปูน อำเภอพระแสง จังหวัดสุราษฎร์ธานี ตรวจสอบแนวเขตคลองหินปูน ตลอดทั้งระเบียบ ข้อกฎหมายที่เกี่ยวข้องกับเรื่องดังกล่าว เพื่อองค์การบริหารส่วนตำบลสิ้นปูน จักได้ดำเนินการในส่วนที่เกี่ยวข้องต่อไป


จึงเรียนมาเพื่อโปรดทราบและพิจารณาดำเนินการต่อไป

ลงชื่อ..........ประธานกรรมการ
(นายเอกสิทธิ์ หงษ์ทอง)

ลงชื่อ..........กรรมการ
(นายสุวัฒน์ พัฒศรีเรือง)

ลงชื่อ..........กรรมการและเลขานุการ
(นายนรินทร์ นิยมแก้ว)

ความเห็นหัวหน้าสำนักปลัด - *เห็นตามมติของคณะกรรมการตรวจสอบแนวเขตคลองหินปูน หมู่ที่ ๖ ตำบล สิ้นปูน อำเภอพระแสง จังหวัดสุราษฎร์ธานี*

(ลงชื่อ) 
(นายเอกสิทธิ์ หงษ์ทอง)
หัวหน้าสำนักปลัด

ความเห็นปลัดองค์การบริหารส่วนตำบลสิ้นปูน

(ลงชื่อ) 
(นายทศพร จารุพันธุ์เศรษฐ์)
ปลัดองค์การบริหารส่วนตำบลสิ้นปูน

ความเห็นนายกองค์การบริหารส่วนตำบลสิ้นปูน.....

(ลงชื่อ) 
(นายภาคภูมิ ติตพันธ์)
นายกองค์การบริหารส่วนตำบลสิ้นปูน

สำเนาฉบับ

ที่ สฎ ๗๓๕๐๑ /ว ๕๗๖

องค์การบริหารส่วนตำบลสินปุน
๑๗ หมู่ที่ ๒ ตำบลสินปุน
อำเภอพระแสง จังหวัดสุราษฎร์ธานี

๘ กันยายน ๒๕๖๐

เรื่อง ตรวจสอบข้อเท็จจริงกรณีขออนุญาตใช้ที่ดินสาธารณประโยชน์เพื่อทำทางออกสู่ถนนสาธารณะ
เรียน นายเจิม แก้วเกื้อ, นางดอกฟ้า เรืองศรี, นางสมใจ เรืองศรี, นายกษิตศ แก้วเกื้อ
อ้างถึง หนังสือร้องทุกข์ เรื่องขออนุญาตใช้ที่ดินสาธารณประโยชน์เพื่อทำทางออกสาธารณะ ลงวันที่ ๒๘
สิงหาคม ๒๕๖๐

สิ่งที่ส่งมาด้วย สำเนารายงานผลการตรวจสอบข้อเท็จจริงฯ จำนวน ๑ ชุด

ตามหนังสือที่อ้างถึง ท่านได้แจ้งร้องทุกข์ เรื่องขออนุญาตใช้ที่ดินสาธารณประโยชน์เพื่อทำทางออกสาธารณะ องค์การบริหารส่วนตำบลสินปุน ได้มีคำสั่ง ที่ ๖๓๒/๒๕๖๐ แต่งตั้งคณะกรรมการตรวจสอบข้อเท็จจริง กรณีที่ได้รับเรื่องร้องทุกข์จากท่านว่า มีกรรมสิทธิ์ที่ดินอยู่ในพื้นที่ ม.๖ ต.สินปุน อ.พระแสง จ.สุราษฎร์ธานี ที่ดินดังกล่าวไม่มีทางออกถึงทางสาธารณะ จึงขออนุญาตทำทางในที่ดินสาธารณะ โดยมีความกว้าง ๔ เมตร ยาว ๑๐ เมตร เพื่อนำผลผลิตทางการเกษตรออกจำหน่ายและเป็นการบรรเทาความเดือดร้อนและคณะกรรมการตรวจสอบข้อเท็จจริงได้รายงานผลการตรวจสอบข้อเท็จจริง รายละเอียดปรากฏตามเอกสารสิ่งที่ส่งมาด้วย

องค์การบริหารส่วนตำบลสินปุน พิจารณาแล้วเห็นว่าสำนักงานเจ้าท่าภูมิภาคสาขาสุราษฎร์ธานี มีหน้าที่ดูแลรับผิดชอบ และทราบข้อมูลแนวเขตคลองหินปูน จึงส่งเรื่องเพื่อขอความร่วมมือตรวจสอบแนวเขตคลองหินปูน ตลอดทั้งระเบียบ ข้อกฎหมายที่เกี่ยวข้องกับเรื่องดังกล่าว หากผลเป็นประการใด องค์การบริหารส่วนตำบลสินปุน จะแจ้งให้ท่านทราบต่อไป

จึงเรียนมาเพื่อทราบ

ขอแสดงความนับถือ

(นายภาคภูมิ ติมพันธ์)

นายกองค์การบริหารส่วนตำบลสินปุน

สำนักปลัด

โทร. ๐-๗๗๓๒๖๑๐๑-๑๐๒

โทรสาร ๐-๗๗๓๒๖๑๐๓

พิมพ์.....
ตรวจ.....
ทาน.....

“ชื่อสัตย์ สุจริต มุ่งผลสัมฤทธิ์ของงาน ยึดมั่นมาตรฐาน บริการด้วยใจเป็นธรรม”

ลำแพนฉบับ

ที่ สฎ ๗๓๕๐๑ / ๗๒๗

องค์การบริหารส่วนตำบลสินปูน

๑๗ หมู่ที่ ๒ ตำบลสินปูน

อำเภอพระแสง จังหวัดสุราษฎร์ธานี

๑๑ กันยายน ๒๕๖๐

เรื่อง ขอความร่วมมือตรวจสอบข้อเท็จจริงกรณีขออนุญาตใช้ที่ดินสาธารณประโยชน์เพื่อทำทางออกสู่ถนน
สาธารณะ

เรียน ผู้อำนวยการสำนักงานเจ้าท่าภูมิภาคสาขาสุราษฎร์ธานี

- สิ่งที่ส่งมาด้วย ๑. สำเนาหนังสือร้องทุกข์ ของนายเจิม แก้วเกื้อ, นางดอกฟ้า เรืองศรี, นางสมใจ เรืองศรี,
และนายกษิตศ แก้วเกื้อ ลงวันที่ ๒๘ สิงหาคม ๒๕๖๐ จำนวน ๑ ชุด
๒. สำเนารายงานผลการตรวจสอบข้อเท็จจริงฯ จำนวน ๑ ชุด

ด้วย องค์การบริหารส่วนตำบลสินปูน ได้รับเรื่องร้องทุกข์ เรื่องขออนุญาตใช้ที่ดิน
สาธารณประโยชน์เพื่อทำทางออกสาธารณะ จากประชาชน จึงได้มีคำสั่งที่ ๖๓๒/๒๕๖๐ แต่งตั้งคณะกรรมการ
ตรวจสอบข้อเท็จจริงกรณีขออนุญาตใช้ที่ดินสาธารณประโยชน์เพื่อทำทางออกสู่ถนนสาธารณะ และผลการ
ตรวจสอบข้อเท็จจริงปรากฏว่า นางดอกฟ้า เรืองศรี นายเจิม แก้วเกื้อ และนายกษิตศ แก้วเกื้อ (ผู้ร้อง) มี
กรรมสิทธิ์ที่ดินอยู่ในพื้นที่ ม.๖ ต.สินปูน อ.พระแสง จ.สุราษฎร์ธานี พื้นที่ติดลำคลองหินปูน ที่ดินดังกล่าวไม่มี
ทางออกถึงทางสาธารณะ ผู้ร้องได้ร่วมกันซื้อที่ดินในแปลงของชาวบ้านเพื่อใช้เป็นทางสัญจร นำผลผลิตทางการ
เกษตรออกจำหน่ายแต่ยังไม่สามารถเข้าออกจนถึงแปลงแปลงของผู้ร้องได้ เนื่องจากต้องผ่านที่
สาธารณประโยชน์ซึ่งอยู่ในความดูแลขององค์การบริหารส่วนตำบลสินปูน ผู้ร้องต้องการขออนุญาตทำทางใน
ที่ดินสาธารณะ โดยมีความกว้าง ๔ เมตร ยาว ๑๐ เมตร เพื่อนำผลผลิตทางการเกษตรออกจำหน่ายและเป็น
การบรรเทาความเดือดร้อน รายละเอียดปรากฏตามเอกสารสิ่งที่ส่งมาด้วย

องค์การบริหารส่วนตำบลสินปูน พิจารณาแล้วเห็นว่าหน่วยงานของท่าน มีหน้าที่ดูแล
รับผิดชอบ และทราบข้อมูลแนวเขตคลองหินปูน จึงขอส่งเรื่องเพื่อขอความร่วมมือตรวจสอบแนวเขตคลองหิน
ปูน ตลอดทั้งระเบียบ ข้อกฎหมายที่เกี่ยวข้องกับเรื่องดังกล่าว เพื่อองค์การบริหารส่วนตำบลสินปูน จักได้
ดำเนินการในส่วนที่เกี่ยวข้องต่อไป

จึงเรียนมาเพื่อโปรดทราบ

ขอแสดงความนับถือ

(นายภาคภูมิ ตินพันธ์)

นายกองค์การบริหารส่วนตำบลสินปูน

พิมพ์.....
ตรวจ.....
ทาน.....

สำนักปลัด

โทร. ๐-๗๗๓๒๖๑๐๑-๑๐๒

โทรสาร ๐-๗๗๓๒๖๑๐๓

“ชื่อสัตย์ สุจริต มุ่งผลสัมฤทธิ์ของงาน ยึดมั่นมาตรฐาน บริการด้วยใจเป็นธรรม”



19001

60

๒๕ กย ๖๐

๐๙.๑๖

ที่ คค ๐๓๑๔.๔/

ว๒๕

สำนักงานเจ้าท่าภูมิภาคสาขาสุราษฎร์ธานี

๒๘ ถนนหน้าเมือง อำเภอเมือง สุฎ ๘๔๐๐๐

๒๖ กันยายน ๒๕๖๐

เรื่อง ขอความร่วมมือตรวจสอบข้อเท็จจริงกรณีขออนุญาตใช้ที่ดินสาธารณประโยชน์เพื่อทำทางออกสู่ถนนสาธารณะ
เรียน นายกองค้การบริหารส่วนตำบลสินปุน

อ้างถึง หนังสือองค์การบริหารส่วนตำบลสินปุน ที่ สฎ ๗๓๕๐๑/๘๒๗ ลงวันที่ ๑๑ กันยายน ๒๕๖๐

สิ่งที่ส่งมาด้วย	๑. มาตรา ๑๑๗ พ.ร.บ.การเดินเรือในน่านน้ำ พ.ศ. ๒๔๕๖	จำนวน ๑ ชุด
	๒. กฎกระทรวงฉบับที่ ๖๓ (พ.ศ. ๒๕๓๗)	จำนวน ๑ ชุด
	๓. พ.ร.บ.การเดินเรือในน่านน้ำ (ฉบับที่ ๑๗) พ.ศ. ๒๕๖๐	จำนวน ๑ ชุด

ตามหนังสือที่อ้างถึง องค์การบริหารส่วนตำบลสินปุน ขอทราบข้อมูลแนวเขตคลองหินปูน และระเบียบ ข้อกำหนดที่เกี่ยวข้องกับเรื่องขออนุญาตใช้ที่ดินสาธารณประโยชน์เพื่อทำทางออกสู่ถนนสาธารณะ ความละเอียดแจ้งแล้ว นั้น

สำนักงานเจ้าท่าภูมิภาคสาขาสุราษฎร์ธานีได้พิจารณาแล้ว ขอเรียนดังนี้

๑. ข้อมูลแนวเขตคลองหินปูน ให้ดูจากหลักฐานทางที่ดินที่ระบุว่าติดคลองหินปูน ซึ่งถัดจากหลักแนวเขตที่ดินที่ระบุว่าติดคลองลงไป จะอยู่ในความรับผิดชอบของสำนักงานเจ้าท่าภูมิภาคสาขาสุราษฎร์ธานี

๒. การขออนุญาตปลูกสร้างอาคารหรือสิ่งอื่นใดลงในลำคลอง จะต้องขออนุญาตต่อเจ้าท่า

๒.๑ ตามพระราชบัญญัติการเดินเรือในน่านน้ำไทย พ.ศ. ๒๔๕๖ และกฎหมายที่เกี่ยวข้อง

มาตรา ๑๑๗ ห้ามมิให้ผู้ใดปลูกสร้างอาคารหรือสิ่งอื่นใดล่วงล้ำเข้าไปเหนือน้ำ ในน้ำ และใต้น้ำ ของแม่น้ำ ลำคลอง บึง อ่างเก็บน้ำ ทะเลสาบอันเป็นทางสัญจรของประชาชนหรือที่ประชาชนใช้ประโยชน์ร่วมกัน หรือทะเลภายในน่านน้ำไทยหรือบนชายหาดของทะเลดังกล่าว เว้นแต่จะได้รับอนุญาตจากเจ้าท่า รายละเอียดสิ่งที่ส่งมาด้วย ๑

๒.๒ กฎกระทรวง ฉบับที่ ๖๓ (พ.ศ.๒๕๓๗)

๑) ผู้ใดประสงค์จะขออนุญาตปลูกสร้างอาคารหรือสิ่งอื่นใดล่วงล้ำลำแม่น้ำ ให้ยื่นคำขอพร้อมเอกสารและหลักฐานตามข้อ ๒ กฎกระทรวงฉบับที่ ๖๓ (พ.ศ. ๒๕๓๗) ซึ่งตามข้อ ๒ (๒) ผู้ขออนุญาตจะต้องแนบหลักฐานแสดงความเป็นเจ้าของกรรมสิทธิ์ หรือเป็นผู้มีสิทธิครอบครอง หรือเป็นผู้มีอำนาจหน้าที่ดูแลรักษาที่ดินที่ติดต่อกับแม่น้ำ ลำคลอง บึง อ่างเก็บน้ำ ทะเลสาบ อันเป็นทางสัญจรของประชาชนหรือที่ประชาชนใช้ประโยชน์ร่วมกันหรือทะเลภายในน่านน้ำไทย หรือบนชายหาดของทะเลดังกล่าว สิ่งที่ส่งมาด้วย ๒

๒) ลักษณะของอาคารหรือการล่วงล้ำที่พึงอนุญาตได้ เป็นไปตาม ข้อ ๔ ของกฎกระทรวงฉบับที่ ๖๓ (พ.ศ. ๒๕๓๗) ดังนั้น การขออนุญาตทำทางเพื่อสู่ถนนสาธารณะต้องเป็นการขออนุญาตของหน่วยงานราชการหรือรัฐวิสาหกิจ “ตามข้อ ๖ อาคารหรือการล่วงล้ำลำแม่น้ำนอกจากที่กำหนดไว้ในข้อ ๔ และ ๕ จะอนุญาตไม่ได้ เว้นแต่เป็นของทางราชการหรือรัฐวิสาหกิจและปลูกสร้างเพื่อประโยชน์ราชการ” แต่ถ้าเป็นการขออนุญาตที่ผู้ขอไม่ใช่ส่วนราชการหรือรัฐวิสาหกิจไม่สามารถพิจารณาอนุญาตได้ รายละเอียดตามสิ่งที่ส่งมาด้วย ๒

สำเนาฉบับ

ที่ สฎ ๗๓๕๐๑/ว ๔๒๖

องค์การบริหารส่วนตำบลสีชมพู
๑๗ หมู่ที่ ๒ ตำบลสีชมพู
อำเภอพระแสง จังหวัดสุราษฎร์ธานี

๒ ตุลาคม ๒๕๖๐

เรื่อง ตรวจสอบข้อเท็จจริงกรณีขออนุญาตใช้ที่ดินสาธารณะประโยชน์เพื่อทำทางออกสู่ถนนสาธารณะ

เรียน นายเจิม แก้วเกื้อ, นางดอกฟ้า เรืองศรี, นางสมใจ เรืองศรี, นายกษิตศ แก้วเกื้อ

อ้างถึง หนังสือองค์การบริหารส่วนตำบลสีชมพู ที่ สฎ ๗๓๕๐๑/ว ๔๒๖ ลงวันที่ ๘ กันยายน ๒๕๖๐

สิ่งที่ส่งมาด้วย สำเนาหนังสือสำนักงานเจ้าท่าภูมิภาคสาขาสุราษฎร์ธานี ที่ คค ๐๓๑๔.๔/๖๕๘ ลงวันที่ ๒๖ กันยายน ๒๕๖๐ จำนวน ๑ ฉบับ

ตามหนังสือที่อ้างถึง ท่านได้แจ้งร้องทุกข์ ขออนุญาตทำทางในที่ดินสาธารณะซึ่งอยู่ในความดูแลขององค์การบริหารส่วนตำบลสีชมพู โดยมีความกว้าง ๔ เมตร ยาว ๑๐ เมตร เพื่อนำผลผลิตทางการเกษตรออกจำหน่ายและเป็นการบรรเทาความเดือดร้อน องค์การบริหารส่วนตำบลสีชมพู พิจารณาแล้วเห็นว่าสำนักงานเจ้าท่าภูมิภาคสาขาสุราษฎร์ธานี มีหน้าที่ดูแลรับผิดชอบ และทราบข้อมูลแนวเขตคลองหินปูน จึงส่งเรื่องเพื่อขอความร่วมมือตรวจสอบแนวเขตคลองหินปูน ตลอดทั้งระเบียบ ข้อกฎหมายที่เกี่ยวข้อง นั้น

บัดนี้ องค์การบริหารส่วนตำบลสีชมพู ได้รับแจ้งจากสำนักงานเจ้าท่าภูมิภาคสาขาสุราษฎร์ธานี เกี่ยวกับกรณีดังกล่าวข้างต้น ขอเรียนท่านว่า ที่ดินซึ่งถัดจากแนวเขตที่ดินที่ระบุว่าติดคลองลงไปคือแนวเขตคลองหินปูน จะอยู่ในความรับผิดชอบของสำนักงานเจ้าท่าภูมิภาคสาขาสุราษฎร์ธานี และการขออนุญาตปลูกสร้างอาคารหรือสิ่งอื่นใดลงในลำคลอง ต้องขออนุญาตจากเจ้าท่า ตามนัยมาตรา ๑๑๗ แห่งพระราชบัญญัติการเดินเรือในน่านน้ำไทย พ.ศ.๒๕๕๖ แต่การขออนุญาตทำทางเพื่อสู่ถนนสาธารณะต้องเป็นการขออนุญาตของหน่วยงานราชการหรือรัฐวิสาหกิจและปลูกสร้างเพื่อประโยชน์ราชการ ตามนัยข้อ ๖ ของกฎกระทรวง ฉบับที่ ๖๓ (พ.ศ.๒๕๓๗) รายละเอียดปรากฏตามเอกสารสิ่งที่ส่งมาด้วย

จึงเรียนมาเพื่อทราบ

ขอแสดงความนับถือ



(นายภาคภูมิ ตินพันธ์)

นายกองค์การบริหารส่วนตำบลสีชมพู

สำนักปลัด

โทร. ๐-๗๗๓๒๖๑๐๑-๑๐๒

โทรสาร ๐-๗๗๓๒๖๑๐๓

พิมพ์
ตรวจ
นาย



“ชื่อสัตย์ สุจริต มุ่งผลสัมฤทธิ์ของงาน ยึดมั่นมาตรฐาน บริการด้วยใจเป็นธรรม”